


Saïdia  
EN MARRUECOS





## Saïdia



- 5 Editorial
- 6 Maravillarse en Saïdia
- 8 Descubrir la bahía mediterránea
- 10 Vivir Saïdia de otra manera
- 14 Practicar actividades deportivas y entregarse al ocio
- 16 Lugares ineludibles
- 18 Aprovechar las excursiones por la región
- 22 Merienda insólita
- 24 Información y direcciones útiles



*Una estancia placentera*

## Editorial



*Playa de una cala cerca de Nador*

**El Oriente marroquí: del Mediterráneo a las puertas del desierto**  
Amplia región que se extiende al Este de Marruecos, desde la orilla mediterránea de Saidia hasta el oasis sahariano de Figuig, limitada al Oeste por el Rif Central y el valle del Moulouya, y al Este por la frontera con Argelia, el Oriente ofrece una diversidad de relieves y paisajes incomparables. Su clima es mediterráneo con una pluviosidad baja en el Norte (Saidia), más abundante en la media montaña (cordillera Beni Snassen), árido en las altas llanuras esteparias (Tendrara y Bouarfa) y presahariano al Sur (Figuig).

Esta región excéntrica y fronteriza estuvo durante mucho tiempo fuera de los grandes circuitos turísticos del país. Sin embargo oculta grandes posibilidades que sólo esperan ser valoradas adecuadamente. Playa de una cala cerca de Nador

El acondicionamiento del centro balneario de Saidia y la creación de la nueva estación Saidia, a dos o tres horas de las principales ciudades de Europa por dos aeropuertos internacionales (Oujda y Nador), convierten esta estación en un punto de llegada para quedarse, relajarse y descubrir el Oriente marroquí.





## Maravillarse en Saidia



*En Saidia, los estilos arquitectónicos mezclan autenticidad y modernidad*

### Saidia: una larga tradición balnearia

Un clima particularmente suave, una playa de arena fina que se extiende sobre 14 km, aguas cristalinas y de escasa profundidad, un mar abundante en peces y crustáceos... Un litoral bordeado de magníficas bahías al Oeste a lo largo de 200 km... Un interior que ofrece grandes posibilidades de excursión, desde las más cortas, hasta las travesías más complicadas... Éstas son las riquezas naturales que hacen de Saidia un lugar de excepción.

Saidia data de 1883, cuando el Sultán Hassan I construyó la kasbah que aún se visita en la actualidad. En 1913, bajo el protectorado francés, el lugar fue muy apreciado por los europeos, y el pueblo

se convirtió en una pequeña estación balnearia local. Desde la independencia, esta hermosa playa no ha dejado de atraer a viajeros, y Saidia se convirtió en un polo turístico importante para el Nordeste del reino.

En la actualidad, importantes inversiones han permitido que esta estación se abra al turismo internacional: creación de un puerto deportivo de 840 amarres, construcción de hoteles de 4 y 5 estrellas, villas y apartamentos residenciales, un Medina Center, configuración de recorridos de golf... En breves palabras, una formidable metamorfosis encarnada por Saidia, una auténtica estación balnearia de nueva generación.



*Marina Saidia ofrece todos los servicios de un gran puerto deportivo, en un entorno residencial de alto nivel*

### Saidia, la « perla azul » del Mediterráneo

Situados frente al mar, en el complejo turístico, los grandes hoteles ofrecen una gama de servicios de nivel internacional, y todas las actividades y espacios de placer: recorridos de golf, pistas de tenis y paddle, spa, fitness club...

El Medina Center con sus puertas, calles estrechas, plazas, terrazas, tiendas y cafés, ofrece el ambiente de una medina clásica. Es un espacio original, ideal para el paseo o las compras. El « paseo marítimo » de 6 km es propicio para los paseos, tanto de día como de noche.

Marina Saidia dispone actualmente de más de 800 amarres de 7 a 50 m, y tiene previsto aumentar su número a 1.350, convirtiéndolo en el 3er puerto deportivo más importante del

Mediterráneo. El puerto deportivo está provisto ofrecer todos los servicios, desde la capitanía con un servicio meteorológico y de comunicación, hasta el servicio de mantenimiento, pasando por la seguridad, el club náutico y la zona comercial.

Los restaurantes no faltan en Saidia, y ofrecen una amplia variedad de pescados y mariscos, procedentes de las cercanías de la costa, de Nador o de Ras El Ma (Cabo agua). Esto no excluye en absoluto la cocina internacional, las recetas típicamente marroquíes, la deliciosa paella de coquinas u otras sugerencias más clásicas, como las brochetas de carne o incluso las pizzas.



*Cap de l'eau*

## Descubrir la bahía mediterránea



El litoral de Saidia aparece como un collar de magníficas playas de carácter y encanto

Bordeadas de sublimes paisajes, ofrecen todas las perspectivas en simbiosis con un entorno natural excepcional. En Saidia, el descanso se alterna con el descubrimiento.

### Reserva natural de Moulouya

La playa de Saidia se prolonga hasta la desembocadura del río Moulouya, región húmeda propicia para la hibernación de algunas aves. Fácilmente accesible desde Saidia, esta reserva ornitológica natural es un enclave protegido.

### Playa Ras El Ma

A unos kilómetros después de cruzar el puente sobre el Moulouya, se descubre Ras El Ma, un pueblo pesquero. Le espera una playa protegida, adosada a un antiguo acantilado y el mar. Pequeñas dunas pobladas de eucaliptos dan a la playa un aspecto muy agradable.



Laguna Mar Chica

### Kariat Arekmane

A 25 km antes de Nador, la playa de Kariat Arekmane se extiende sobre 7 km, y una parte se sitúa en el Sur de un cordón litoral lagunar. De fácil acceso, es apreciada por la calidad del agua y su arena fina.

### La laguna Mar Chica

Situada en Nador, la laguna Mar Chica ofrece un magnífico paisaje lagunar. Abarca una superficie de 115 km<sup>2</sup>, con una profundidad que varía entre 0.5 y 7 m. Aislada del mar por un delgado cordón de las dunas de 24 km de longitud, se comunica con el Mediterráneo a través de un canal, el paso de Boucana. La bordean unas hermosas playas de arena conchifera. Es un lugar excepcional para los deportes náuticos o la pesca.



Relajarse protegido por una gran sombrilla, frente a un mar de un azul permanente... este es un arte de vivir típicamente mediterráneo

### Playa de Boucana

Pueblo pesquero situado cerca de Beni Ansar, el puerto de Nador, "Boucana", dispone de una bonita playa ensenada. « Quien decida visitar Boucana no podrá olvidar el esplendor que surge de esta tierra salada quien descubre dunas infinitas. Esta «lengua de tierra» puede narrar varios capítulos de este país. » (Tawiza )

### Playa del río Kert

Esta playa de 8 km comienza al Oeste de la desembocadura de río Kert, y se prolonga principalmente al Este de esta desembocadura hasta las inmediaciones de la punta Negri donde las aguas son relativamente profundas.

### Playa de El Kallat

La playa de El Kallat se encuentra situada entre dos acantilados, a 34 km al Oeste de Nador. Se extiende sobre unos 5 km, bordeada por un cordón forestal. Esta playa se caracteriza por la calidad del agua y su aislamiento. Esta frecuentada principalmente los fines de semana y durante el verano para el baño y la pesca deportiva.





## Vivir Saidia de otra manera

Todo un programa de festivales!



*Fiestas al aire libre, músicas, bailes... Hay actividades para todos los gustos*

### Festival internacional de Rai en Oujda

Cada año, en julio, este festival celebra un estilo de música de origen principalmente de Argelia. Los organizadores recurren a artistas marroquíes y argelinos que animan las veladas estivales de Oujda. Su estilo y su prestigio explican la presencia masiva del público: este festival acoge a cientos de miles de visitantes con mayor audiencia en las ciudades de Oujda y Casablanca.

### Festival de música Garnati en Oujda

La música Garnati «de Granada» mantiene una tradición musical desarrollada durante la ocupación de España por los árabes, del siglo VIII al XV. Diferentes orquestas

y asociaciones perpetúan y enriquecen esta forma de música arábigo-andaluza particularmente refinada. Oujda se ha convertido en el feudo de esta tradición y organiza cada dos años, en marzo, el Festival de música Garnati.

### Festival Popular «Reggada» en Saidia

El festival anual que se organiza en agosto en Saidia es un homenaje al Reggada, arraigado en las tribus de Beni Snassen. El arte reggada forma parte de un patrimonio local que actualmente ha salido de su confinamiento para inspirar a músicos nacionales e internacionales. El festival acoge a celebridades del Rai, de la música Garnati y de las artes populares.



*Grupo folclórico de los Reggada*

### Una artesanía renovada

Los artesanos marroquíes saben adaptarse a los tiempos. Actualmente, la artesanía se inspira en dos fuentes: la tradición y la creatividad moderna. Diseño, colores, técnica ancestral conviven armoniosamente en un melting-pot. Por otro lado, esta mezcla de tradición y modernidad da lugar a hermosos descubrimientos y genera productos originales de gran calidad, que responden a la sensibilidad contemporánea. Por otro lado, la cría de corderos es importante en el Oriente de Marruecos. La lana, producida en grandes cantidades en la región, es tratada para la confección de prendas de vestir (djellabas, burnous), mantas (bourabah) o alfombras. Como en todas partes en Marruecos, la producción de alfombras de lana responde a unas características bien determinadas: longitud de los hilos interiores, motivos específicos, número de nudos, etc. La lana se utiliza en su estado natural en cuatro colores: blanco, negro, gris y marrón. Por último, la artesanía local aprovecha la explotación de esparto en las altiplanicies, para la fabricación de esteras y objetos de cestería de uso doméstico. La creación de una nueva gama de artículos a base de esparto y hierro forjado (mesas, taburetes, etc.) demuestra que la artesanía marroquí evoluciona sin renunciar a lo que le otorga su profunda identidad.



*Cuando el gusto por las cosas hermosas y las cosas buenas se funde*

### Una cocina regional auténtica

Reconocida en todo el mundo por su riqueza y sus sabores, usted tendrá la oportunidad de degustar una cocina regional auténtica. Con las especialidades locales y los deliciosos pasteles, los gourmets más refinados estarán encantados. ¡Deléitese!

El Karane, especialidad de Oujda, es un puré bastante espeso y consistente a base de harina de garbanzos. Este plato es primo hermano de la Socca nizarda, de la Farinata de Génova o del Panelle de Palermo. No se puede dejar la región sin haber probado el Karane.

El Berkoukech es una sopa tradicional muy condimentada, preparada con trigo y verduras de la temporada. La tradición ha hecho que esta sopa se sirva el tercer día del nacimiento de un niño, durante las comidas de fiestas, pero también se recomienda por sus virtudes nutritivas.

En cuanto a la repostería, la región es conocida por sus Kaaks, galletas crujientes en forma de anillos dentados, elaborados a base de harina, anís, cardamomo y semillas de sésamo... O por sus Makrouts, deliciosos pastelitos de sémola rellenos de dátiles fritos antes de ser sumergidos en miel... Servidos con té o como acompañamiento con pan a la antigua, estos pasteles se presentan en ocasiones especiales o simplemente como merienda.



*Bordado mejboud, herencia otomana*



*Saldia... Bellas vacaciones en perspectiva !*



## Practicar actividades deportivas y entregarse al ocio



*En Saidia, usted tiene una cita con todos los placeres del mar, sin ninguna excepción...*

### El Mediterráneo como terreno de juegos

Saidia goza de un viento dominante moderado y constante, un mar poco agitado, y de buena temperatura y un clima muy agradable que favorece todas las actividades náuticas y deportivas.

### En el reino del deslizamiento

Gracias a sus puertos, los enamorados de la vela pueden hacerse a la mar: vela ligera, gran crucero, salidas al mar a bordo de veleros y catamaranes. Los amantes de las sensaciones fuertes, encuentran todo el material y el asesoramiento necesarios para practicar sus actividades con placer y absoluta seguridad.

### Descubriendo los abismos

El submarinismo en estas aguas cristalinas le revelará la fauna y la flora de los fondos marinos de la costa Sur del Mediterráneo. La ausencia de corrientes fuertes, la diversidad de los lugares de inmersión, exclusivamente preservados para la actividad y el equipo disponible, convierten Saidia en unos de los spots más interesantes para los buceadores de cualquier nivel.

### Pesca marina

La riqueza y la variedad de las especies piscícolas en esta costa son ventajas excepcionales que atraen a todos los pescadores. Los amantes de la pesca tienen a su disposición los lugares y el material necesario, para garantizar las condiciones ideales de pesca.



*...Y con muchos más placeres...*

### El placer del swing

Tres campos de golf de 18 hoyos se encuentran a su disposición en Saidia, para completar su estancia disfrutando del sol y el aire puro. Acondicionados en más de 210 hectáreas de greens, han sido creados por un diseñador de prestigio internacional, y figuran como recorridos de referencia tanto en Marruecos como en el Mediterráneo.

3 recorridos para 3 veces más placer

### Al asalto del interior

Los alrededores de Saidia abundan los paisajes lujuriosos: los lugares singulares y las vistas sobre el Mediterráneo que dejan sin aliento, son momentos intensos. Se pueden observar especies vegetales endémicas de esta región de Marruecos, a veces únicas.



### A caballo en un pura sangre árabe

Marruecos es conocido por sus pura-sangre robustos y elegantes. Montarlos es un verdadero placer. Durante la temporada estival, se organizan concursos de equitación, así como paseos a caballo por la playa o en el interior.

### A la caza

Los amantes de la caza también encontrarán su oportunidad. En los Montes de Beni Snassen abundan especialmente las especies cinegéticas. Se caza el perdigón, la codorniz, la liebre y el jabalí, obteniendo in situ un permiso de caza y según las especies cinegéticas autorizadas.



## Los lugares ineludibles



Reserva natural en la desembocadura del Moulouya

### La desembocadura del Moulouya: un lugar clasificado de Interés Biológico y Ecológico (SIBE)

A unos kilómetros de Saidia, la desembocadura del Moulouya es de fácil acceso en coche, y permite aprovechar plenamente la riqueza de este lugar fuera de lo común. Está clasificado SIBE (Lugar de interés biológico y ecológico), y zona de biodiversidad importante. Rico en vegetación acuática, este lugar se extiende sobre un territorio de más de 4.500 hectáreas, cubierto de salinas, cañaverales, dunas y bosques de tamarisco.

Constituye uno de los mejores lugares de hibernación de aves acuáticas en la costa mediterránea: garceta grande,

garza imperial, gaviota plateada, gaviota melanocéfala, tórtola europea.

La desembocadura del Moulouya ofrece muchos alicientes para todos los enamorados de la naturaleza y una hermosa escapada para aquellos que desean descubrir este río mítico, segundo río más largo de Marruecos.

### El macizo de Beni Snassen: una naturaleza generosa

Resulta imposible pasar unos días en Saidia sin visitar los Beni Snassen. Este pequeño macizo montañoso mediterráneo que culmina a 1.535 m está a tan solo 35 km de Saidia, y esconde tesoros de paisaje, naturaleza y cultura.



Monte del macizo de Beni Snassen



Cabo de las Tres Forcas



La Gruta del camello

Las gargantas del Zegzel son uno de los lugares más hermosos de la región. El camino que conduce allí es sinuoso: serpentea a lo largo de las gargantas, pasa de una orilla a la otra, lo que invita a la prudencia y a la contemplación. De hecho, se pueden ver huertas en terraza plantadas de higueras, granados, naranjos y nísperos, así como rosales silvestres y laureles rosas que bordean el cauce del río.

**Gruta del Camello.** Llamada así porque una estalagmita sugiere extrañamente la forma del camello, es la gruta más importante de la región. Un circuito alumbrado permite que los visitantes admiren aquí las estalagmitas y estalactitas, sublimes esculturas de la naturaleza. Estas grutas también están abiertas para la espeleología.

La **Gruta de los Pichones** es un lugar prehistórico especialmente rico, habitado entre 21.000 y 10.800 años antes de J.C. Las excavaciones han revelado la sucesión de al menos 4 civilizaciones prehistóricas.

Un poco antes de **Tafoughalt**, se ofrece al visitante un espléndido panorama sobre el valle del Moulouya y el Mediterráneo.

**Tafoughalt**, a 44 km de Saidia, es una pequeña estación de altura (850 m) refrescada por la brisa del mar que

está a solo 30 km a vista de pájaro. Esta pequeña aglomeración puede servir como base para excursiones en las montañas. Los amantes de los bosques encontrarán el macizo de Beni Snassen que ofrece unas extrañas variedades: eucalipto, roble, pino, tuya, doum (palmera enana). En cambio, no hay que olvidar que Tafoughalt está a una altura donde nieva con frecuencia durante el invierno.

### Los grandes lagos y el Cabo de las Tres Forcas

Las presas de Machraa Hammadi y Mohammed V sobre el río Moulouya han creado grandes depósitos de agua que contribuyen a regar la región árida y a nivelar las crecidas. Pero estos lagos artificiales son al mismo tiempo maravillosos paraísos para la pesca y los deportes náuticos. Están accesibles desde Saidia por Zaïo al Norte, o por el Sur a partir de la ruta El-Aioun Taourirt, o incluso directamente a partir del macizo de Beni Snassen.

Pero para los incondicionales del mar, el cabo de los Tres Forcas al Norte de Nador es uno de los más hermosos lugares de Marruecos. Este cabo montañoso, paraíso de las aves marinas, está bañado por unas aguas de color turquesa. Le espera una vista espectacular desde lo alto de los acantilados, le esperan unas playas sublimes al pie del faro, así como hermosos fondos marinos que invitan al submarinismo.



## Aprovechar las excursiones en la región



Bab Al Gharbi, en la Medina de Oujda

### Oujda la gran desconocida

Visitando la ciudad de Oujda, se toma conciencia de este cruce entre el Norte de África y Europa, sus orígenes bereberes, otomanes y arábigo-andaluces.

### La medina en la ciudad

La medina, en pleno centro de la ciudad, muy animada y colorida, bañada de luminosidad mediterránea y un alegre bullicio.

Calles bulliciosas de una muchedumbre que descansa de sus ocupaciones, aquí puede callejear libremente. Circulando por las callejuelas, uno se siente atraído por el olor de las especias, los perfumes, el té a la menta, el café, los buñuelos. Callejeando se llega a una pequeña plaza o un patio rodeado de arcadas y talleres de tejedores... Se impone un alto en la plaza del Zoco El Ma (el «mercado del agua») donde antiguamente se vendía agua destinada al riego de los jardines.



Palacio Essebti

### Arquitecturas variadas e interesantes

De las antiguas murallas de la medina sólo quedan 2 puertas: Bab Al Gharbi y Bab Sidi Abdelouahab. Edificada en el siglo XIII, Bab Sidi Abdelouahab es la mejor conservada. La plaza de enfrente era la estación de descanso para las caravanas que llegaban del Este.

Construida en 1298, la Mezquita Al Kabir (La Gran Mezquita) con sus tres fuentes es el más antiguo monumento de la medina. A la izquierda de la entrada principal de la mezquita, una callejuela, muy estrecha en algunos tramos, conduce a una de las joyas de la medina: la Medersa merínie. A pesar de sus reducidas dimensiones, está considerada una obra maestra del arte meríni, y demuestra el interés cultural de la ciudad.



Plaza Bab Al Gharbi, en la Medina de Oujda



fuentes de la Gran Mezquita

Cerca de la medina, el palacio Dar Essebti presenta un interés arquitectónico y turístico indiscutible. Esta antigua casa de un rico comerciante de la ciudad, construida en 1938, se utiliza para ceremonias, eventos culturales y exposiciones. También es la sede del Centro de Estudios e Investigación sobre la Música Garnati. Paseando por la ciudad, también podrá admirar hermosos ejemplos de la arquitectura, heredados del protectorado (el Banco de Marruecos, el ex-Estado Mayor, la antigua estación de ferrocarril...), así como construcciones modernas no menos interesantes.

Oujda es una ciudad diáfana, orgullosa de su belleza con sus jardines floridos y sus hermosos parques. No muy lejos de la medina, el parque Lalla Aicha, creado en 1935 por el Maestro René, es el espacio verde más importante de la ciudad. Se

extiende sobre 17 hectáreas, y ofrece una atractiva zona de ocio. Cerca de la Kasbah, el parque Lalla Meryem, con sus alamedas umbrías, es una parada ideal para un momento de relajación y descanso. Este parque alberga el museo de armas tradicionales de la región y muchas otras curiosidades.

A 4 km de la ciudad, a los pies del Jbel Hamra, el bosque de Sidi Maafa con sus pistas acondicionadas para el deporte y la marcha (cross country, jogging, bicicleta de montaña...), ofrece hermosos paseos y una vista panorámica sobre la ciudad y sus alrededores. A 6 km de Oujda, las fuentes de Sidi Yahya alimentan un espléndido oasis umbrío que aloja los mausoleos de varios santos, entre los cuales el más venerado Sidi Yahya Benyounes donde se celebra cada año, en septiembre, el Moussem de Sidi Yahya.



## Aprovechar las excursiones en la región



*Las kasbahs, estos guardianes estratégicos...*

### **Berkane: el gran vergel**

Para saber de dónde proceden todas estas deliciosas frutas y verduras que se degustan cada día en Saidia, se impone la visita a Berkane. Este importante centro agrícola gestiona un perímetro regado de más de 10.000 hectáreas, donde se cultiva la vid, los cereales, la fruta, los cítricos, las verduras...

### **Taurirt: capital de los corderos**


Situada en el eje Oujda-Fez, Taurirt es una antigua kasbah merínie, fundada en el siglo XIII (no confundir con la kasbah Taourirt de Ouarzazate).

Esta kasbah se justificaba por la posición estratégica de Taurirt en el cruce de las rutas caravaneras Este-Oeste y Norte-Sur. Taurirt también es el primer zoco bovino de Marruecos. A 10 km al Sudeste de Taurirt, las gargantas del río Za, principal afluente del Moulouya, ofrecen un encanto especial al visitante.



### **Debdou la merínie**

A 52 km al Sur de Taourirt, Debdou, en un valle en pleno corazón del macizo montañoso, está rodeado de huertas donde crecen el olivo, el granado, la higuera, el melocotonero y la vid. La antigua medina de Debdou tiene una historia con su mellah antaño poblado por una de las más importantes comunidades judías de Marruecos. Cerca de Debdou se encuentran la Kasbah y los vestigios del antiguo principado meríni. La región presenta un interés turístico especial por sus douars y sus fuentes, entre ellas la más importante, la de Tafrante, garantiza la alimentación en agua potable del centro de Debdou. Más allá de Debdou, por la carretera de El Ateuf, se descubren unos 8 km de panorama sobre el valle y la llanura del Gaada, amplia llanura poblada de encinas, rica en especies cinegéticas: jabalíes, liebres y perdices.



*Las cascadas del Sebbab*



## Aprovechar las excursiones en la región



Grabados rupestres

### Bouarfa: enclavado en medio de la naturaleza


A 330 km de Saida, por la carretera de Figuig, Bouarfa es un antiguo centro minero (manganeso, cobre) en medio de un entorno estepario. La ciudad dispone de un hotel cómodo con posta de tenis, piscina y posibilidad de organizar circuitos en 4x4 o excursiones a pie, a caballo o en dromedario con guías, para descubrir los fantásticos paisajes del Oriente, así como muchos lugares de pinturas y grabados rupestres.

La reserva biológica de Bouarfa, además de la estepas esparto, también esconde plantas medicinales y aromáticas, entre ellas el romero y la artemisa (artemisia hierba alba) especialmente bien adaptada a las condiciones climáticas áridas.

No olvidemos las gacelas Dorcas que viven en pequeñas manadas entre los ríos, las dunas o las zonas rocosas de la región.



Para hacer un periplo original a través de los grandiosos espacios desérticos, tome el «Oriental Desert Express». Este tren une Oujda con Bouarfa en 305 km de ferrocarril, y le invita a descubrir espléndidos panoramas saharianos salpicados de altas dunas, campamentos nómadas y pequeñas aldeas aisladas. El tren se compone de tres vagones climatizados, con bebidas y comida caliente servidos a bordo. Para inmortalizar su viaje en fotos, se prevén varias paradas, entre Ain Benimathar, Tendirra y Bouarfa... Ideal para vivir la magia de un día en pleno desierto con todas las comodidades. Una experiencia inolvidable.



Gacelas Dorcas de Bouarfa



## Merienda insólita



La mezquita de Figuig

El Oasis más cercano de Europa, la ciudad de Figuig, ha sabido conservar su historia, sus murallas y su mezquita que datan del siglo V de la hégira, pero sobre todo la vida y las costumbres de los Ksours de arquitectura sorprendente.

### Figuig, perdido en medio de las dunas

Figuig está a 433 km de Oujda. Es uno de los más hermosos oasis de Marruecos. En la región se encuentran incluso pinturas que datan de la edad neolítica. La localidad cuenta con 7 ksours construidos. Un ksar es un pueblo en adobe fortificado. Su construcción le valió a Figuig la clasificación de ciudad que ha conservado una herencia histórica en el ámbito de las antiguas construcciones.

Teniendo en cuenta que las construcciones de los ksours ya no se levantan en nuestros días, toda la ciudad está considerada patrimonio nacional. El ksar Zenaga es el

más amplio y el más próspero del oasis.

También es el más animado y el más apto para que el visitante se haga una idea general de la vida de los oasis. Otro ksar, Hammam Foukani, posee una fuente de agua caliente. El ksar El-Oudarhir también posee fuentes, entre ellas una de agua salada.

El palmeral de Figuig cuenta con más de 100.000 palmeras datileras y una decena de variedades, entre ellas la famosa «Aziza», centenares de otros árboles frutales y una multitud de parcelas de terreno regadas por un sistema tradicional muy ingenioso (sistema de foggora). Para realizar una vuelta completa, hay que contar con unos treinta kilómetros en un verdadero laberinto. Desde el centro de Figuig, tenemos una espléndida vista global sobre el oasis, con los minaretes que emergen del extenso palmeral.

Las dunas alrededor de Figuig son apropiadas para los baños de arena que curan reumatismos.



Callejuela en el ksar de Figuig



Palmeral de Figuig

## Información y direcciones útiles

### Información práctica

Formalidades de entrada: Pasaporte en vigor para estancias de una duración inferior a 90 días. Según los países, puede ser suficiente el carné de identidad, siempre que el viaje lo organice una agencia para grupos a partir de 8 personas. Algunas nacionalidades necesitan visado. Diríjase a las representaciones diplomáticas o consulares marroquíes de su país. Para entrar en Marruecos no se necesitan vacunas. Si lleva con usted un animal de compañía, debe contar con el correspondiente certificado de vacunación antirrábica con una vigencia no inferior a 6 meses.

**Cambio:** La moneda marroquí es el dirham, que se compone de 100 céntimos. Las divisas deben ser cambiadas en los bancos o los establecimientos autorizados.

**Huso horario:** Situado en el huso horario de Greenwich, Marruecos tiene la hora G.M.T.

### Información telefónica:

Policía 19  
Bomberos 150  
Información 160  
Asistencia en carretera 177

### Calendario de acontecimientos importante:

Junio : Copa del Trono de Saïdia  
Julio : Festival Internacional del Rai  
Agosto : Raid de los Marroquíes del Mundo  
Agosto : Festival Tourtite

### Direcciones y enlaces útiles

Delegación Regional de Turismo:  
Boulevard Mohammed V  
place du 16 août-BP.716 Oujda  
Tel : (+212) 05 36 68 56 31  
Fax : (+212) 05 36 68 90 89

Delegación Provincial de Turismo:  
88, Bd Ibn Rochd Nador  
Tel. : (+212) 05 36 33 03 48  
Fax : (+212) 05 36 33 54 52

Consejo Regional de Turismo:  
2, boulevard des nations unies  
4ème étage Oujda  
Tel : (+212) 05 35 71 10 44 /66  
fax : (+212) 05 36 68 90 89

Agencia del Oriente :  
12, Rue Mekki Bitaouri - Souissi  
Rabat - Maroc  
Tel.: (+212) 05 37 63 35 80  
Fax : (+212) 05 37 75 30 20

Consejo Regional de la Inversión:  
2, Bd Nations Unies Oujda  
Tel. : (+212) 05 36 68 28 27  
Fax : (+212) 05 36 69 06 81

Estación ONCF:  
Boulevard Abdellah Chefchaoui  
Call Center : 08 90 20 30 40  
Página web : [www.oncf.ma](http://www.oncf.ma)

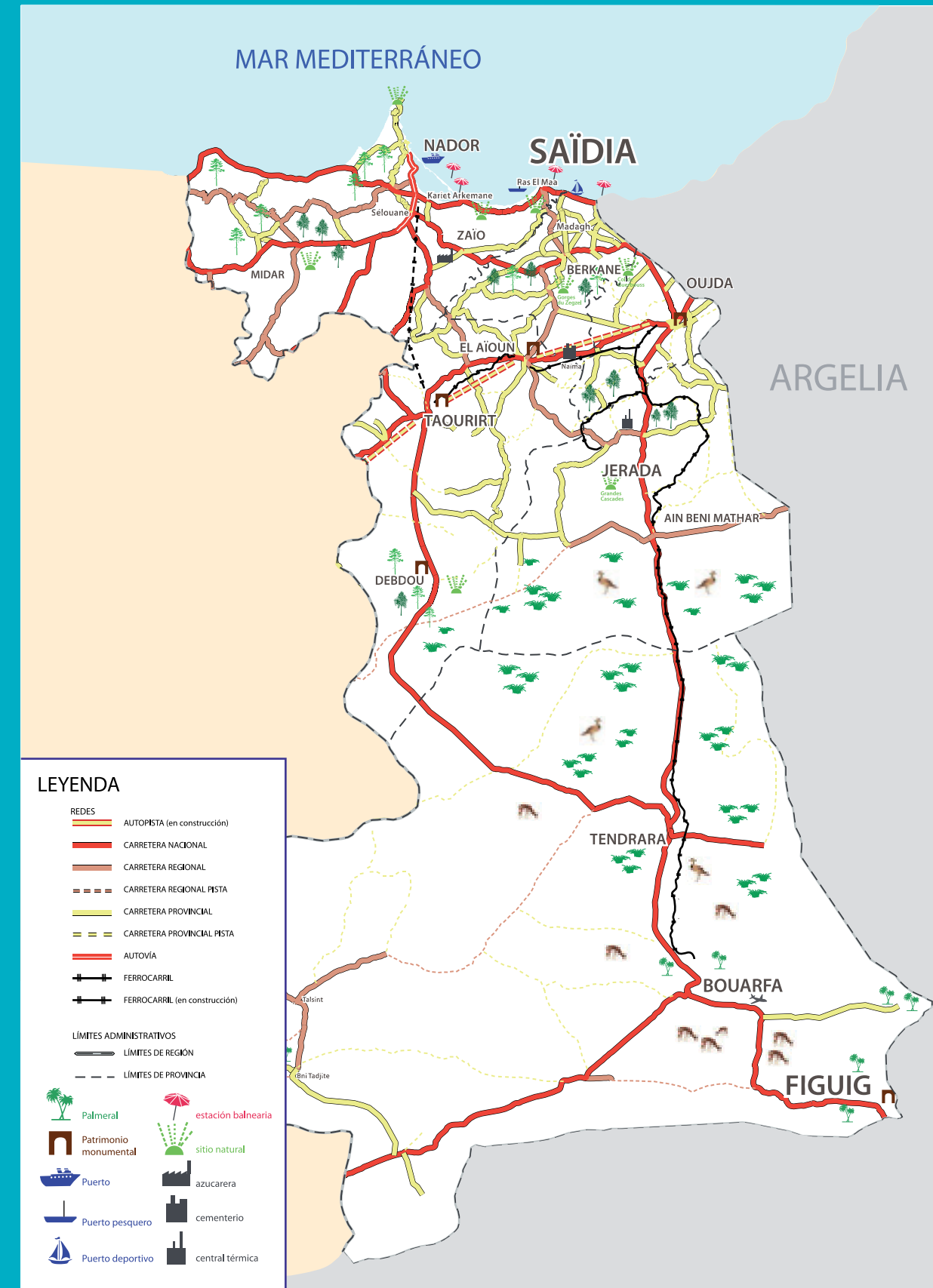
Aeropuerto Oujda Angad :  
BP 3137 Takadoum oujda  
Aéroport Al Aoui : BP 141 nador  
Call center : 08 90 00 08 00

Golfs : 3 Campos de Golf de la Estación Saïdia  
[www.golfdumaroc.com](http://www.golfdumaroc.com)

meteorológica : [www.meteoma.net](http://www.meteoma.net)  
Office des Changes :  
(Instituto de Moneda Extranjera)  
[www.oc.gov.ma](http://www.oc.gov.ma)



Entre por la puerta grande en el Oriente de Marruecos







OFICINA NACIONAL MARROQUÍ DE TURISMO

[WWW.VISITMOROCCO.COM](http://WWW.VISITMOROCCO.COM)